

A QUIEN CORRESPONDA
PRESENTE:



OFICIO NO.: PM/SHA/072/2024

ASUNTO: Certificación.

El que suscribe Lic. Leonardo Alfonso Vázquez Ríos, Secretario del Honorable Ayuntamiento de Doctor Mora, Guanajuato; en uso de la facultad que me otorga el artículo 128 fracción VI de la Ley Orgánica Municipal para el Estado de Guanajuato Vigente. -----

CERTIFICO:

Que en Sesión Ordinaria número **03/2024** cero tres diagonal dos mil veinticuatro del H. Ayuntamiento 2021-2024, celebrada en fecha 08 de febrero de 2024, se aprobó el punto número **10 diez** del orden del día denominado: **"Análisis y en su caso aprobación de reconocimiento de calles en la comunidad de Obrajitos de Arriba."**, quedando de la siguiente manera: -----

"... Análisis y en su caso aprobación de reconocimiento de calles en la comunidad de Obrajitos de Arriba. En uso de la voz la regidora Presidenta de la Comisión de Desarrollo Urbano, C. Rocío Juárez Molinero, informa tratarse de la calle denominada Prolongación Aguascalientes en la comunidad antes mencionada, misma que confirma que cuenta con servicio de agua potable y tiene un 30% de viviendas. -----

Suficientemente discutido el punto, en uso de la voz el Presidente Municipal TSU. Edgar Javier Reséndiz Jacobo, somete a consideración del pleno la aprobación del reconocimiento de la calle "Prolongación Aguascalientes", en la comunidad de Obrajitos de Arriba, Doctor Mora, Gto., siendo aprobada por unanimidad de los ediles presentes con 10 diez votos." -----

Se extiende la presente para su conocimiento y demás fines legales y administrativos que correspondan, en la ciudad de Doctor Mora, Gto., a los **14** días del mes de **febrero** del año **2024** dos mil veinticuatro. -----



Lic. Leonardo Alfonso Vázquez Ríos
Secretario del H. Ayuntamiento

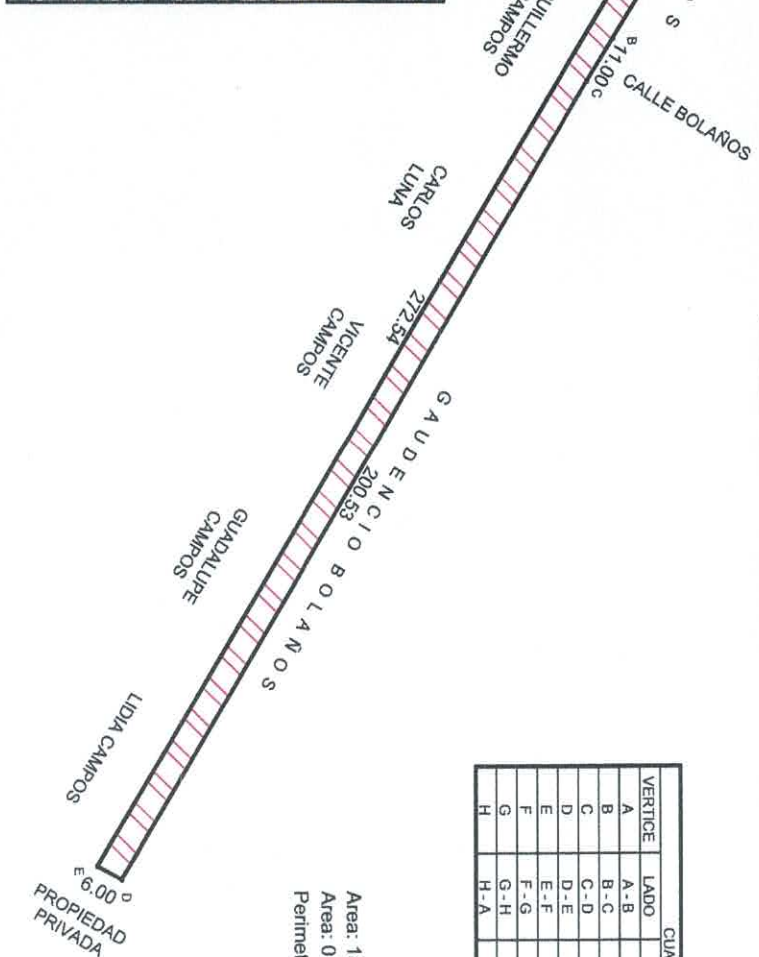
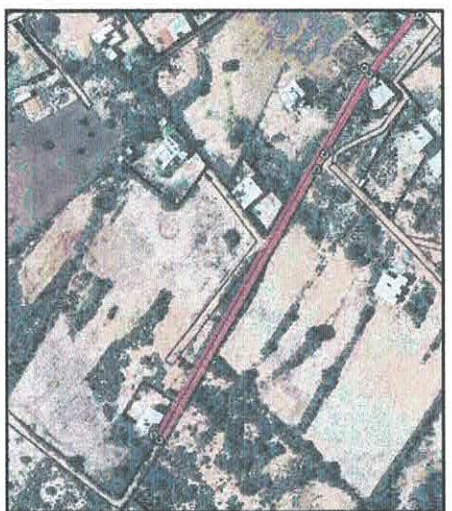
C.c.p.: Archivo

MEDIDAS Y COLINDANCIAS

NORESTE	EN 4 TRAMOS, DE 47.28 METROS Y 59.50 METROS COLINDA CON EMILIANO CAMPOS, DE 11.00 METROS COLINDA CON CALLE BOLAÑOS Y EN 200.53 METROS CON GAUDENCIO BOLAÑOS.
SURESTE	EN 6.00 METROS COLINDA CON PROPIEDAD PRIVADA.
SUROESTE	EN 272.54 METROS COLINDA CON LIDIA CAMPOS, GUADALUPE CAMPOS, VICENTE CAMPOS, CARLOS LUNA, GUILLERMO CAMPOS Y HUGO LUNA, EN 48.07 METROS COLINDA CON ELVIA LUNA.
NOROESTE	EN 5.20 METROS COLINDA CON AVENIDA GUANAJUATO.

CUADRO DE CONSTRUCCION

VERTICE	LADO	DIST.	RUMBO	ESTE	NORTE
A	A-B	59.50	S 58°47'7" E	353129.290	2338618.105
B	B-C	11.00	S 58°47'7" E	353180.177	2338581.270
C	C-D	200.53	S 59°35'32" E	353189.594	2338581.569
D	D-E	6.00	S 29°35'51" O	353362.530	2338480.070
E	E-F	272.54	N 59°24'46" O	353359.567	2338474.853
F	F-G	48.07	N 49°19'35" O	353124.945	2338613.537
G	G-H	5.20	N 53°9'18" E	353088.487	2338644.867
H	H-A	47.28	S 50°48'16" E	353092.648	2338647.886



Area: 1821.262 m²
 Area: 0.1821 ha
 Perimetro: 650.12 m

[Handwritten Signature]

Descripción: Vialidad de tercer orden, regularizada por la modalidad de usos y costumbres, a través del delegado de la comunidad el C. Adolfo Lugo Bolaños, ya que cuenta con el 30% de viviendas habitadas y el servicio básico de agua, la vialidad tiene una antigüedad de 20 años aproximadamente.

Nombre de la vialidad: Prolongación Aguascalientes

Ubicación: Comunidad Obreros de Arriba, municipio de Doctor Mora, Gto.

Elaboró: Arq. Clara Brenda Lugo Galván

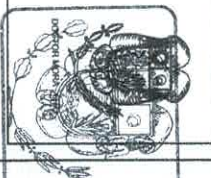
Fecha: 03 de enero 2023

Cotas: metros

Sup. Terrestrial: 1,821.262 m²

Administración
 2021-2024

Desarrollo Urbano
 Director(a): Arq. Clara Brenda Lugo Galván



DESARROLLO URBANO