

OFICIO NO.: PM/SHA/002/2024
ASUNTO: Certificación.

A QUIEN CORRESPONDA

PRESENTE:

El que suscribe Lic. Leonardo Alfonso Vázquez Ríos, Secretario del Honorable Ayuntamiento de Doctor Mora, Guanajuato; en uso de la facultad que me otorga el artículo 137 fracción VI de la Ley para el Gobierno y Administración de los Municipios del Estado de Guanajuato vigente.

CERTIFICO:

Que en Sesión Ordinaria número 17/2024 diecisiete diagonal dos mil veinticuatro del H. Ayuntamiento 2021-2024, celebrada en fecha 12 de septiembre de 2024, se aprobó acuerdo en punto 6 seis del orden del día denominado: "Análisis y en su caso aprobación de reconocimiento de calles y vialidades del municipio de Doctor Mora, Gto.", quedando de la siguiente manera: -----

"... Análisis y en su caso aprobación de reconocimiento de calles y vialidades del municipio de Doctor Mora, Gto. Toma la palabra la regidora C. Rocío Juárez Molinero informando que ya se revisó por parte de la comisión de Desarrollo Urbano y Ordenamiento Ecológico que preside, la situación de esta calle y vialidad que a continuación se detallan, por lo que ya se cuenta con un dictamen positivo para su reconocimiento, siendo la intención ahora, que dicho reconocimiento sea aprobado por parte del pleno del Ayuntamiento, siendo estas las siguientes: -----

| Nombre de la calle/vialidad | Comunidad donde se ubica | Antecedente |
|--|--------------------------|---|
| Calle Benito Juárez | La Purísima | Existe por usos y costumbres hace aproximadamente 120 años, contando con el servicio de agua potable, red eléctrica y drenaje. |
| Vialidad denominada "Privada Guanajuato" | Peñitas | Existe por usos y costumbres hace aproximadamente 50 años, contando con el servicio de agua potable y electricidad, así como también con el 30% de habitabilidad. |

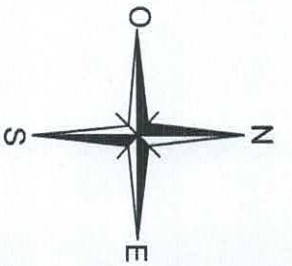
Suficientemente discutido el punto, en uso de la voz el Presidente Municipal TSU. Edgar Javier Reséndiz Jacobo, somete a consideración del pleno la aprobación de reconocimiento de la calle y vialidad de Doctor Mora conforme a la tabla descrita en supralíneas, siendo aprobadas por unanimidad de los ediles presentes con 10 diez votos." -----

Se extiende la presente para su cumplimiento y demás fines legales y administrativos que correspondan, en la ciudad de Doctor Mora, Gto., a los 14 días del mes de octubre del año 2024 dos mil veinticuatro. -----

Recibi
111

Atentamente
SECRETARÍA "Seguimos Avanzando con Honestidad"
DEL H. AYUNTAMIENTO
DOCTOR MORA, GTO.
Lic. Leonardo Alfonso Vázquez Ríos
Secretario del H. Ayuntamiento

C.c.p.: Archivo



Area: 847.409 m²
 Area: 0.0847 ha
 Perimetro: 241.54 ml

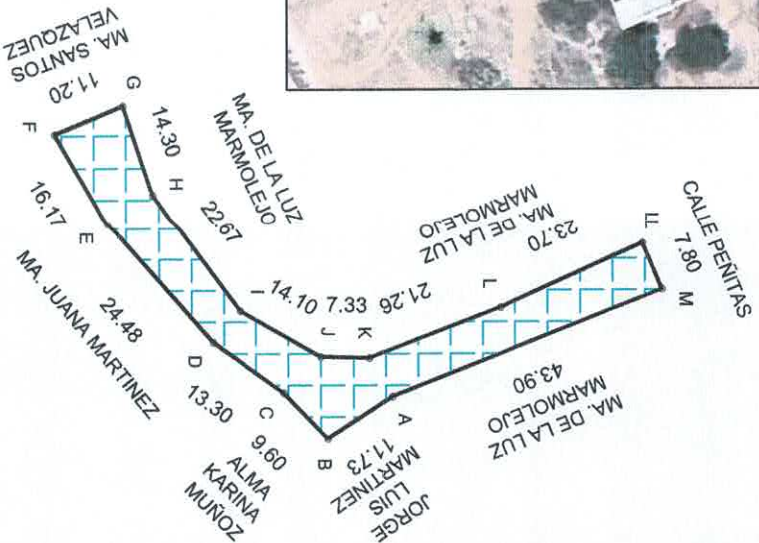
CUADRO DE CONSTRUCCION

| VERTICE | LADO | DIST. | RUMBO | ESTE | NORTE |
|---------|------|-------|---------------|------------|-------------|
| A | A-B | 11.73 | S 33°15'25" E | 351685.798 | 2340117.849 |
| B | B-C | 9.60 | S 46°38'46" O | 351692.228 | 2340108.043 |
| C | C-D | 13.30 | S 36°26'41" O | 351685.248 | 2340101.453 |
| D | D-E | 24.48 | S 49°43'32" O | 351677.347 | 2340090.754 |
| E | E-F | 16.17 | S 60°8'2" O | 351658.673 | 2340074.932 |
| F | F-G | 11.20 | N 22°17'51" O | 351644.655 | 2340066.882 |
| G | G-H | 14.30 | N 71°58'26" E | 351640.406 | 2340077.244 |
| H | H-I | 22.67 | N 54°27'46" E | 351654.004 | 2340081.669 |
| I | I-J | 14.10 | N 30°30'9" E | 351672.450 | 2340094.845 |
| J | J-K | 7.33 | N 1°44'19" E | 351679.605 | 2340106.991 |
| K | K-L | 21.26 | N 21°28'7" O | 351679.827 | 2340114.322 |
| L | L-LL | 23.70 | N 24°55'52" O | 351672.047 | 2340134.106 |
| LL | LL-M | 7.80 | N 67°57'13" E | 351662.057 | 2340155.597 |
| M | M-A | 43.90 | S 22°53'7" E | 351669.286 | 2340158.525 |

MEDIDAS Y COLINDANCIAS

| | |
|----------|---|
| NOROESTE | EN SIETE TRAMOS, DE 14.30 M., 22.67 M., 14.10 M., 7.33 M., 21.26 M., Y 23.70 M., CON MA. DE LA LUZ MARMOLEJO., EN 7.80 M., CON CALLE PENITAS. |
| NORESTE | EN DOS RAMOS, DE 43.90 M., CON MA. DE LA LUZ MARMOLEJO Y DE 11.73 M., CON JORGE LUIS MARTINEZ. |
| SUROESTE | EN CUATRO TRAMOS, DE 9.60 M., CON ALMA KARINA MUÑOZ Y EN 13.30 M., 24.48 M. Y 16.17 M., CON MA. JUANA MARTINEZ. |
| SUROESTE | EN 11.20 M., CON MA. SANTOS VELAZQUEZ. |

LOCALIZACION



Administración 2021-2024

Descripción: Vialidad de tercer orden, reconocida desde hace más de 50 años, cuenta con el 30% de viviendas habitadas y servicio de agua potable y electricidad. Donante: Por la modalidad de usos y costumbres, a través de la delegada de la comunidad la C. Francisca Zarazua Mendoza.

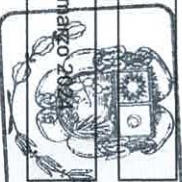
Nombre de la vialidad: Privada Guanajuato.
 Ubicación: Comunidad Peñitas, municipio Doctor Mora, Gto.

Elaboró: Arq. Clara Brenda Lugo Galván,
 Directora de Desarrollo Urbano.

Superficie territorial: 847.409 m²

Colas: metros

Fecha: 19 de marzo 2024



DESARROLLO URBANO