



OFICIO NO.: PM/SHA/191/2024

ASUNTO: Certificación.

**A QUIEN CORRESPONDA
PRESENTE:**

El que suscribe Lic. Leonardo Alfonso Vázquez Ríos, Secretario del Honorable Ayuntamiento de Doctor Mora, Guanajuato; en uso de la facultad que me otorga el artículo 128 fracción VI de la Ley Orgánica Municipal para el Estado de Guanajuato Vigente. -----

CERTIFICO:

Que en Sesión Ordinaria número **07/2024** cero siete diagonal dos mil veinticuatro del H. Ayuntamiento 2021-2024, celebrada en fecha 12 de abril de 2024, se aprobó acuerdo el punto número **12** doce del orden del día denominado: **"Análisis y en su caso aprobación de reconocimiento de diversas calles y avenidas del Municipio de Doctor Mora, Guanajuato."**, quedando de la siguiente manera: -----

"... Análisis y en su caso aprobación de reconocimiento de diversas calles, avenida y andadores del Municipio de Doctor Mora, Guanajuato. Toma la palabra la regidora C. Rocío Juárez Molinero informando que ya se revisó por parte de la comisión de Desarrollo Urbano y Ordenamiento Ecológico que preside, la situación de estas calles y la avenida que a continuación se detallan, por lo que ya se cuenta con un dictamen positivo para su reconocimiento, siendo la intención ahora, que dicho reconocimiento sea aprobado por parte del pleno del Ayuntamiento, siendo estas las siguientes: -----

Nombre	Comunidad donde se ubica	Antecedente
Calle Guerrero ✓	Jesús María	Existe por usos y costumbres desde hace aproximadamente 15 años, cuentan con servicios de red de agua, así como el 30% de habitabilidad.
Calle Arroyo de la Plata	Colonia La Otra Banda	Existe por usos y costumbres desde hace aproximadamente 150 años, cuentan con servicios de agua potable, electricidad y drenaje, así como el 70% de habitabilidad.
Calle Victoria Oriente ✓	Cerrito de la Estancia	Existe por usos y costumbres desde hace aproximadamente 80 años, cuentan con servicios de red de agua y electricidad, así como el 30% de habitabilidad.
Avenida Peñitas ✓ Calle Peñitas ✓	Peñitas	Existe por usos y costumbres desde hace aproximadamente 90 años, cuentan con servicios de red de agua y electricidad, así como el 30% de habitabilidad.
Calle Reforma Sur ✓ Andador Delgado ✓ Andador Privado Delgado	San Rafael	Existe por usos y costumbres desde hace aproximadamente 50 años, cuentan con servicios de agua potable, electricidad y drenaje, así como el 30% de habitabilidad.
Calles: San Jerónimo ✓ Heras ✓	San Jerónimo	Existe por usos y costumbres desde hace aproximadamente 20 a 35 años, cuentan con servicios de red de agua y electricidad, así como el 30% al 60% de habitabilidad.



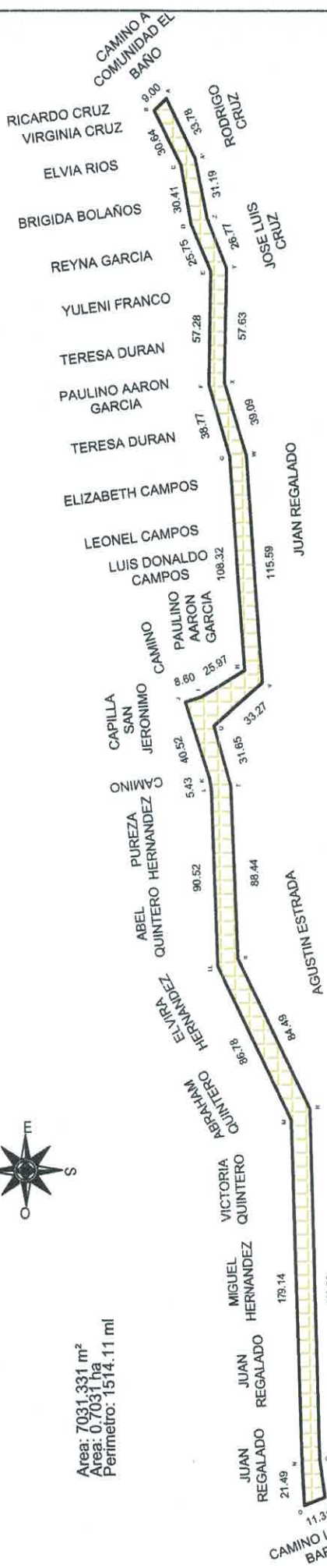
(419) 193 0062



Palacio Municipal s/n, Doctor Mora, Guanajuato



Area: 7031.331 m²
 Area: 0.7031 ha
 Perimetro: 1514.11 ml



VERTICE	LADO	DIST.	RUMBO	ESTE	NORTE	V	W	X	Y	Z	A'
A	A-B	9.00	N 44°20'58" O	355290.841	2338441.598	115.59	39.09	57.63	26.77	31.19	33.78
B	B-C	30.64	S 63°16'30" O	355284.550	2338448.034	39.09	57.63	26.77	31.19	33.78	33.78
C	C-D	30.41	S 80°29'46" O	355257.181	2338434.254	57.63	26.77	31.19	33.78	33.78	33.78
D	D-E	25.75	S 86°57'24" O	355227.185	2338429.232	26.77	31.19	33.78	33.78	33.78	33.78
E	E-F	57.28	N 88°56'44" O	355203.491	2338419.153	31.19	33.78	33.78	33.78	33.78	33.78
F	F-G	38.77	S 74°34'7" O	355146.224	2338420.207	33.78	33.78	33.78	33.78	33.78	33.78
G	G-H	108.32	S 66°32'52" O	355108.854	2338409.892	33.78	33.78	33.78	33.78	33.78	33.78
H	H-I	25.97	N 31°26'47" O	355000.727	2338403.369	33.78	33.78	33.78	33.78	33.78	33.78
I	I-J	8.60	N 17°35'38" O	354987.181	2338425.521	33.78	33.78	33.78	33.78	33.78	33.78
J	J-K	40.52	S 73°4'39" O	354984.581	2338433.719	33.78	33.78	33.78	33.78	33.78	33.78
K	K-L	5.43	S 82°11'22" O	354945.812	2338421.923	33.78	33.78	33.78	33.78	33.78	33.78
L	L-LL	90.52	S 88°47'59" O	354940.436	2338421.186	33.78	33.78	33.78	33.78	33.78	33.78
LL	LL-M	86.78	S 65°14'27" O	354849.938	2338419.290	33.78	33.78	33.78	33.78	33.78	33.78
M	M-N	179.14	S 89°42" O	354771.136	2338392.946	33.78	33.78	33.78	33.78	33.78	33.78
N	N-O	21.49	S 87°40'47" O	354592.018	2338380.030	33.78	33.78	33.78	33.78	33.78	33.78
O	O-P	11.31	S 21°3'59" E	354570.545	2338379.160	33.78	33.78	33.78	33.78	33.78	33.78
P	P-Q	19.66	N 82°48'39" E	354574.611	2338368.604	33.78	33.78	33.78	33.78	33.78	33.78
Q	Q-R	182.62	N 89°14'47" E	354594.112	2338371.064	33.78	33.78	33.78	33.78	33.78	33.78
R	R-S	84.49	N 65°12'3" E	354776.714	2338368.466	33.78	33.78	33.78	33.78	33.78	33.78
S	S-T	88.44	N 89°30'4" E	354853.417	2338408.906	33.78	33.78	33.78	33.78	33.78	33.78
T	T-U	31.65	N 75°0'52" E	354941.827	2338411.220	33.78	33.78	33.78	33.78	33.78	33.78
U	U-V	33.27	S 41°11'48" E	354972.397	2338419.402	33.78	33.78	33.78	33.78	33.78	33.78

LOCALIZACION



MEDIDAS Y COLINDANCIAS	
NORTE	EN 14 TRAMOS, DE 21.49 M., 179.14 M., 88.78 M., 90.52 M., COLINDA CON JUAN REGALADO, MIGUEL HERNANDEZ, VICTORIA QUINTERO, ABRAHAM QUINTERO, ELVIRA HERNANDEZ, ABEL QUINTERO Y PUREZA HERNANDEZ, EN 5.43 M., CON CAMINO, EN 40.52 M., CON CAPILLA SAN JERONIMO, EN 8.60 M., CON CAMINO, EN 25.97 M., CON PAULINO AARON GARCIA, EN 108.32 M., 38.77 M., 57.28 M., 25.75 M., 30.41 M. Y 30.64 M., COLINDA CON LUIS DONALDO COLOSIO, LEONEL CAMPOS, ELIZABETH CAMPOS, TERESA DURAN, PAULINO AARON GARCIA, TERESA DURAN, YULENI FRANCO, REYNA GARCIA, BRIGIDA BOLAÑOS, ELVIA RIOS, VIRGINIA CRUZ Y RICARDO CRUZ.
ESTE	EN 9.00 M., COLINDA CON CAMINO A COMUNIDAD EL BAÑO.
SUR	EN 12 TRAMOS, DE 33.78 M., 31.19 M., 26.77 M., COLINDA CON RODRIGO CRUZ Y JOSE LUIS CRUZ, EN 57.63 M., 39.09 M., 115.59 M., COLINDA CON JUAN REGALADO, EN 33.27 M., 31.65 M., 88.44 M., 84.49 M., CON AGUSTIN ESTRADA, EN 182.62 M. Y 19.66 M., CON JUAN REGALADO.
OESTE	EN 11.31 M., COLINDA CON CAMINO LA NORIA-LA BARRANCA.

Superficie territorial: 7,031.331 m²

Cotas: metros

Fecha: 19 de febrero 2024

Nombre de la vialidad: Calle San Jerónimo

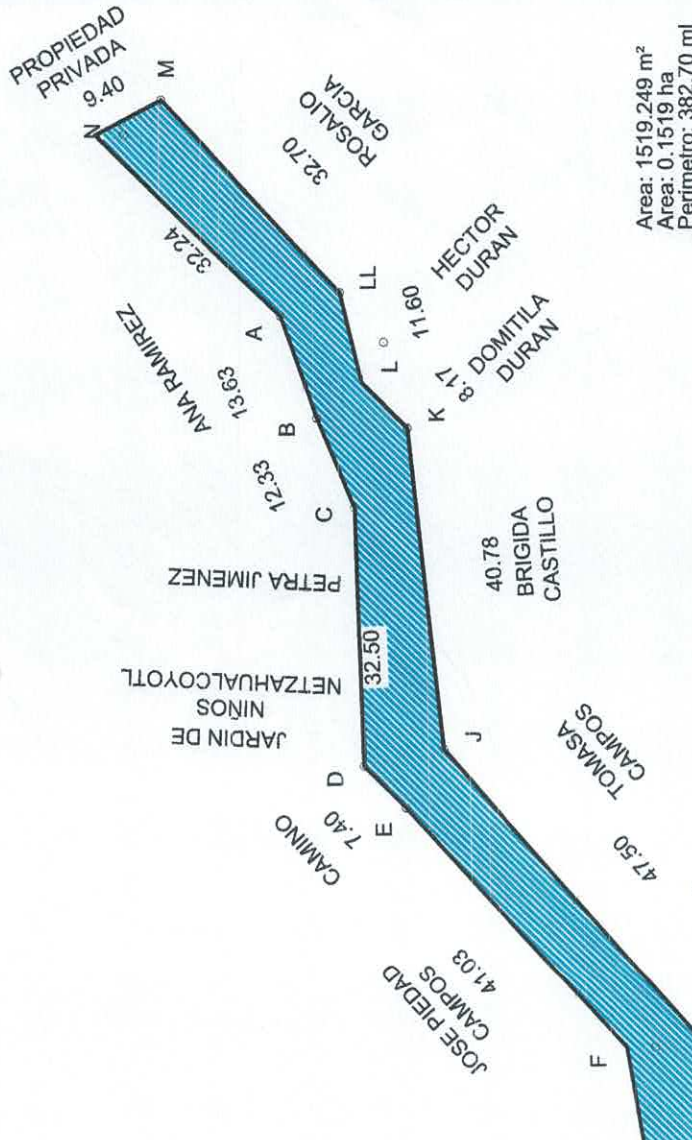
Ubicación: Comunidad San Jerónimo, municipio Doctor Mora, Gto.

Elaboró: Arq. Clara Brenda Lugo Galván.
 Directora de Desarrollo Urbano.

Descripción: Vialidad de tercer orden, reconocida desde hace más de 20 años, cuenta con los servicios de agua potable. Donante: Por usos y costumbres, a través de la delegada de la comunidad la C. Maria Puresa Hernández Lugo.



CUADRO DE CONSTRUCCION				
VERTICE	LADO	DIST.	RUMBO	NORTE
A	A-B	13.63	S 71°0'28" O	355119.674
B	B-C	12.33	S 67°37'49" O	355106.786
C	C-D	32.50	S 88°37'34" O	355095.381
D	D-E	7.40	S 45°11'32" O	355062.890
E	E-F	41.03	S 48°39'54" O	355057.640
F	F-G	42.78	S 80°59'7" O	355026.830
G	G-H	8.64	S 17°35'38" E	354984.581
H	H-I	42.00	N 81°8'16" E	354987.194
I	I-J	47.50	N 49°38'8" E	355028.693
J	J-K	40.78	N 84°11'58" E	355064.885
K	K-L	8.17	N 45°33'13" E	355105.457
L	L-LL	11.60	N 76°48'51" E	355111.286
LL	LL-M	32.70	N 46°55'46" E	355122.580
M	M-N	9.40	N 27°53'46" O	355146.468
N	N-A	32.24	S 44°07" O	355142.070

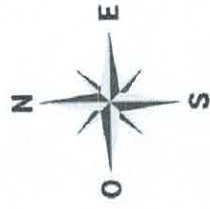


Area: 1519.249 m²
 Area: 0.1519 ha
 Perimetro: 382.70 ml

MEDIDAS Y COLINDANCIAS	
NOROESTE	EN SIETE TRAMOS, DE 42.48 M. Y 41.03 M. COLINDA CON JOSE PIEDAD CAMPOS, DE 7.40 M., CON CAMINO, DE 32.50 M., CON JARDIN DE NIÑOS NETZAHUALCOYOTL Y PETRA JIMENEZ.
NORESTE	EN 9.40 M., COLINDA CON PROPIEDAD PRIVADA.
SURESTE	EN SEIS TRAMOS, DE 32.70 M., COLINDA CON ROSALIO GARCIA, DE 11.60 M., CON HECTOR DURAN, DE 8.17 M., CON DOMITILA DURAN, DE 40.78 M., CON BRIGIDA CASTILLO, DE 47.50 M., CON TOMASA CAMPOS Y ROGELIO CAMPOS, DE 42.00 M., CON DAVID CAMPOS E ISELA CAMPOS.
SUROESTE	EN 8.64 M., COLINDA CON CALLE SAN JERONIMO.



LOCALIZACIÓN



Nombre de la vialidad: Calle Heras.
 Ubicación: Comunidad San Jerónimo, municipio Doctor Mora, Gto.
 Elaboró: Arq. Clara Brenda Lugo Galván.
 Directora de Desarrollo Urbano.

Descripción: Vialidad de tercer orden, reconocida desde hace más de 35 años, cuenta con los servicios de agua potable y electricidad. Donante: J. Gregorio Rogelio Nava.

Administración
 2021-2024

Superficie territorial: 1,519.249 m²
 Cotas: metros
 Fecha: 06 de marzo 2024

Logo of the Municipality of Doctor Mora, Gto., featuring a coat of arms and the text 'DOCTOR MORA GOBIERNO MUNICIPAL'. Below it is the logo for 'DESARROLLO URBANO' with a stylized house icon.